Bienvenue en appellation Margaux !
L'Appellation d'Origine Contrôlée (A.O.C.) Margaux rassemble, avec vingt-et-un châteaux, le plus grand nombre de Grands Crus Classés du Médoc. La commune de Margaux-Cantenac en compte 18 à elle seule.

La boucle des châteaux de Margaux

Flashez !

Et retrouvez ce circuit sur votre mobile avec Google Maps

D Parking place La Trémoille à Margaux (en face de la Maison du Vin et du Tourisme)

Garez-vous sur le parking en face de la Maison du Vin et du Tourisme où un large choix de Grands Crus millésimés Appellation Margaux vous attend. Au retour de votre balade, vous vous laisserez d'ailleurs peut-être tenter par une dégustation de vin à la cave ou à la propriété et/ou une dégustation de chocolat dans la boutique Mademoiselle de Margaux dont les Sarments du Médoc sont la spécialité.

Prenez la rue de l'ancienne poste à l'angle du restaurant Le Savoie en direction de la gare SNCF. Continuez tout droit cours de Verdun, puis tournez à droite au stop pour poursuivre votre chemin sur l'avenue de la gare. Vous passez devant le **château Lascombes** 1, daté du XVIIe et XIXe siècles, château qui propose la visite de ses chais sur rendez-vous.

Continuez sur la rue du Maréchal Foch. En bout de rue, tournez à gauche, puis de suite à droite, rue Montesquieu. A l'angle de la rue du Maréchal Foch, vous pourrez admirer l'ancien café restaurant Lacroix, autrefois auberge de chevaux, qui a conservé en façade la sculpture d'une tête de cheval, repère qui indiquait l'emplacement des écuries. Cette façade est un exemple du travail de pierre de taille en façade réalisé dans la seconde moitié du XIXe siècle.

Au bout de la rue, le **château Rauzan-Gassies** vous ouvre les portes de son vignoble et vous invite à contourner ses vignes par la gauche, via la rue Michel Montaigne. Un peu plus loin sur la gauche, vous apercevrez le **château Marquis de Terme** 2 au style néo-classique daté du XIXe et XXe siècles.

Continuez tout droit et tournez à droite rue Alexis Millardet en direction des châteaux Rauzan-Ségla et Rauzan-Gassies. A ce croisement de route, sur votre gauche, vous découvrez la propriété du **château Marojallia** 3, du XVIIIe et XIXe siècles, derrière le **château Durfort-Vivens**.

Vous êtes au cœur du vignoble margalais ! Cette vue à 360° sur les châteaux et vignobles vous permet de contempler les châteaux Marquis de Terme, Marojallia, Rauzan-Gassies, Rauzan-Ségla ou encore Palmer.

Devant le portail du **château Rauzan-Ségla** 4 (château du XVIe, XVIIe et XIXe siècles, 2nd Grand Cru Classé en 1855) prenez le chemin blanc pavé à travers vignes en direction du **château Palmer** 5. Ce château à la façade néo-gothique fut reconstruit en 1856 par l'architecte Burguet à la demande de ses nouveaux acquéreurs les banquiers Péreire. L'ancien château (château De Gascq) daté du XVIIIe siècle fut entièrement démoli à cette occasion. C'est le major général de l'armée britannique, Charles Palmer, ancien propriétaire du château, qui en avait changé la dénomination en 1814.

Traversez la D2 avec vigilance et empruntez le trottoir d'en face pour redescendre sur votre droite le hameau d'Issan. Quelques dizaines de mètres plus loin sur votre gauche, prenez la route du Port d'Issan, sur 300 m. puis tournez à gauche chemin de Lynch.

Variante : au croisement du chemin de Lynch et de la route du port d'Issan : possibilité de continuer tout droit sur la route du port pendant 1,7 km. Sur votre route, vous pourrez découvrir sur votre droite le **château d'Issan** 11 caché derrière de magnifiques saules pleureurs, puis une écluse régulant les niveaux d'eau entre la Gironde et la Maqueline, avant d'arriver au **port d'Issan** 12 et sa vue imprenable sur l'île Margaux. Ce lieu idyllique aménagé vous invite à une pause pique-nique bien méritée.

Continuez sur 1,9 km via la route du Port qui continue en boucle jusqu'à l'entrée du château Margaux et rattrapez l'itinéraire de base en tournant à droite, route de l'église. Restez vigilant sur cette portion de route !

Sur la route, vous apercevrez le cuvier du château Palmer, le château Vincent, et aurez la possibilité de visiter les caves particulières du **château Pontac-Lynch** 6 si vous avez pris le soin de réserver votre visite.

Suivez le chemin de Lynch jusqu'à la prochaine intersection. Traversez la route du port pour rejoindre l'église par la route de l'église. Un grand portail noir sur votre droite vous ouvrira les portes de la propriété **château Margaux** 7, 1er Grand Cru Classé en 1855, à ne pas manquer ! En effet, ce château mondialement connu, de style néo-classique du XIXe siècle (1811), bâti par l'architecte bordelais Louis Combes, aux inspirations palladiennes, est magnifiquement conservé. Il est d'ailleurs protégé au titre des Monuments Historiques. On peut notamment admirer sur la façade sud du bâtiment un magnifique péristyle colossal, bâti sur deux étages, composé d'un large fronton triangulaire soutenu par 4 colonnes ioniques. Aux abords du château : chais, écuries, ateliers, et nouveau chai conçu par l'architecte britannique Norman Foster.

Vous avez d'ailleurs la possibilité d'emprunter la magnifique allée de platanes qui vous mènera tout droit au château Margaux.

Passez devant l'**église paroissiale Saint-Michel** 8 et son cimetière (ancienne chapelle castrale du château Margaux datée du XVIIIe et XIXe siècles) et continuez tout droit jusqu'au croisement avec la D2. Prenez sur votre droite la rue Georges Mandel puis la rue La Trémoille, baptisée ainsi en mémoire du Duc de La Trémoille propriétaire du château Margaux au cours du XIXe siècle. Puis traversez le village pour revenir au point de départ.

Sur cette route principale, vous pourrez admirer le **château Malescot Saint-Exupéry** 9 l'ancienne propriété du comte Jean-Baptiste de Saint-Exupéry (arrière-grand-père de l'écrivain), le château Marquis d'Alesme, le château Ritz Zuger ou encore le **château Ferrière / La Gurgue** 10, dont la particularité est de posséder en façade postérieure une tour polygonale à quatre niveaux.

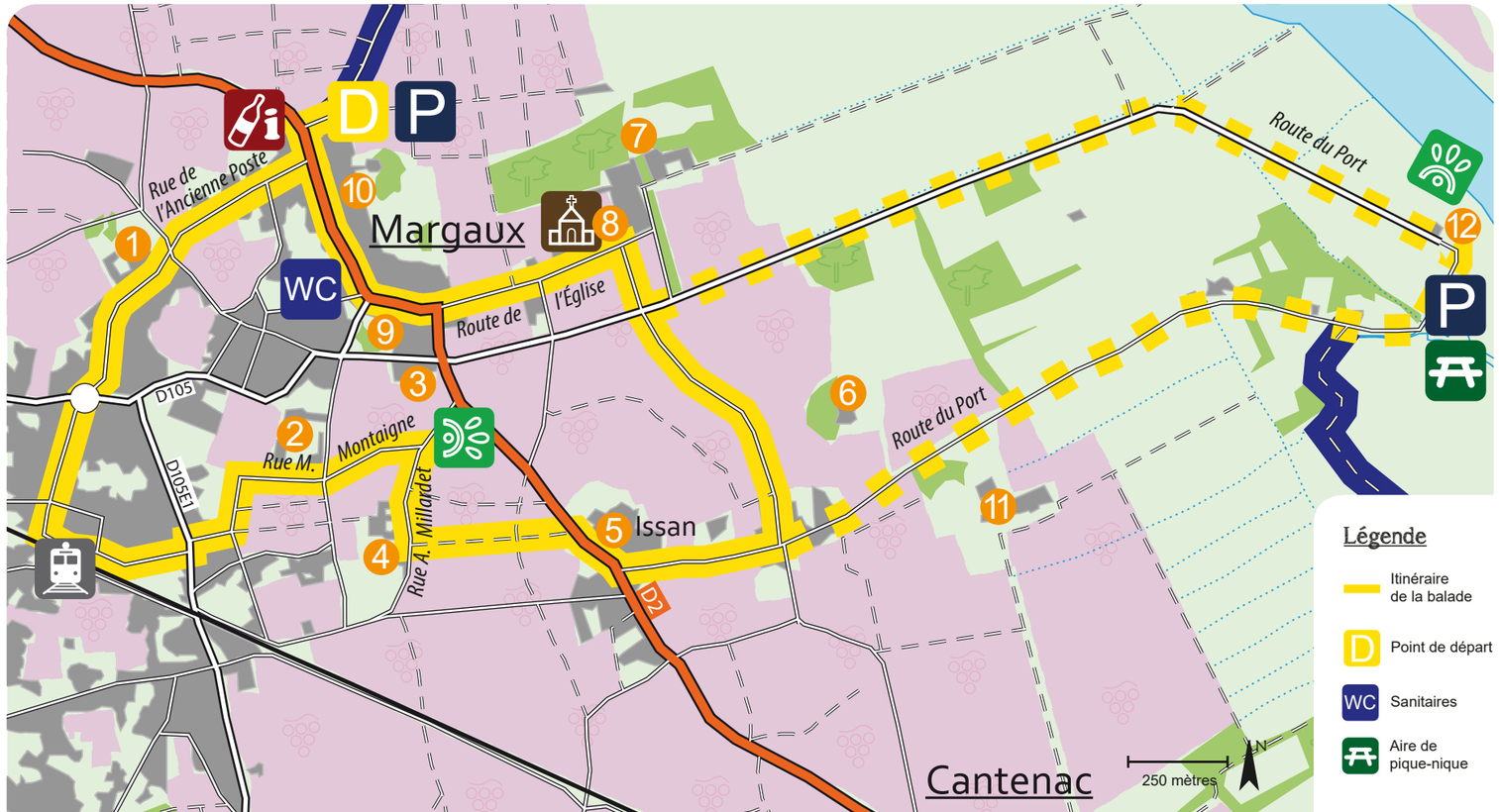

Prolongez votre balade ...

Possibilité de rallonger votre parcours en empruntant l'itinéraire de la route de l'estuaire qui conduit vers les marais de Soussans (+ 7,2 km A/R) ou Cantenac en longeant l'estuaire de la Gironde depuis le port d'Issan (+ 6,4 km A/R).

Boucle du marais de Soussans (5,7 km) - Départ parking du lavoir de Soussans.

Boucle des palombes - marais de Labarde (5,3 km) - Départ du parking du marais.

À ne pas manquer...

La boutique du chocolatier Mademoiselle de Margaux

Spécialités : les guinettes, griottes au chocolat noir relevées d'une pointe d'Armagnac et les sarments du Médoc, bâtonnets de chocolat fins et sinueux de différentes saveurs, inspirés par la vigne.

Dégustation offerte à chaque visiteur. Atelier de dégustation d'1/2 h pour les groupes à partir de 8 personnes – 5 € / personne sur réservation.

1 route de l'île Vincent à Margaux-Cantenac
Tél. : +33(0)5 57 88 39 90

Ouvert du lundi au samedi de 10 h à 13 h et de 14 h à 18 h 30.

Margaux Saveurs

Le 3ème week-end de novembre, Margaux Saveurs est l'évènement qui vous fera découvrir la dégustation : ateliers à thème, découverte de l'assemblage de vin, repas gastronomiques, animations et concerts, etc. Renseignements sur le site www.margaux-saveurs.com

Sites patrimoniaux aux alentours ...

Fort-Médoc à Cussac, inscrit sur la liste du patrimoine mondial de l'UNESCO avec le verrou de l'estuaire (Vauban)

Eglise et dôme à Lamarque. Point de vue sur l'estuaire depuis le clocher

Château Plaisance à Macau, château viticole des XVIIIe et XIXe siècles, chartreuse, monument historique

Porche roman de l'église d'Arsac, XIIe, monument historique

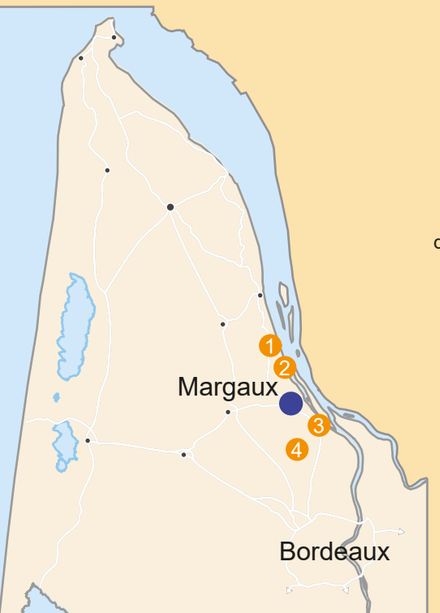

Le port d'Issan

Port typique du Médoc, lieu bucolique offrant une vue panoramique exceptionnelle sur l'estuaire de la Gironde et sur l'île Margaux. Depuis la cale de mise à l'eau on aperçoit sur la droite des pontons et piquets en bois plantés directement dans la vase permettant l'amarrage de petits bateaux.

Ressources locales

Restaurants

- Le Savoie/Wine Bar, 1 place La Trémoille. Margaux-Cantenac. Tél : +33(0)5 57 88 31 76
- Le Pavillon de Margaux, 3 rue Georges Mandel. Margaux-Cantenac.Tél : +33(0)5 57 88 77 54
- La Kaz Combava/kebab-pizza, avenue de la Vème République. Margaux-Cantenac. Tél : +33(0)5 56 58 28 75
- Villabordoh, 5 rue de la Halle. Margaux-Cantenac. Tél : +33 (0)5 56 02 37 63
- Brasserie l'Indigo, 1 rue Georges Mandel. Margaux-Cantenac. Tél : +33(0)5 57 88 30 54
- La Brasserie des châteaux, 32 av. de la Vème république. Margaux-Cantenac. Tél : +33(0)5 57 10 43 72
- Snackin/kebab-pizza - 30 rue de la Trémoille. Margaux-Cantenac.

Commerces (fermés le lundi)

- Boulangerie/pâtisserie - rue de l'ancienne poste. Margaux-Cantenac.
- Bar - Tabac - Presse - avenue de la gare. Margaux-Cantenac.
- Epicerie "Au jardin margalais" - 5 rue de l'ancienne poste. Margaux-Cantenac.

Visites et dégustations

- Cave l'Avant-Garde - 17 rue la Trémoille. Margaux-Cantenac.
- Cave d'Ulysse - 2 rue la Trémoille. Margaux-Cantenac.

Pour les visites de chais et les dégustations de vin à la propriété, nous vous invitons à contacter les châteaux directement ou à consulter le site **www.margaux-tourisme.com**
Pour certains, réservation obligatoire.

Hébergements

- Le Moulin de Margaux - Gîte 4 personnes - 2, les 3 Moulins. Margaux-Cantenac - Tél : +33(0)5 57 88 05 89
- Château Marojallia - Chambres d'hôtes - 2 rue du Général de Gaulle. Margaux-Cantenac - Tél : +33(0)5 57 88 96 97
- Le Relais de Margaux - Hôtel - 5 Route de l'Ile Vincent. Margaux-Cantenac - Tél : +33(0)5 57 88 38 30
- Le Pavillon de Margaux - Hôtel - 3 rue Georges Mandel. Margaux-Cantenac - Tél : +33(0)5 57 88 77 54
- Villabordoh - Chambres d'hôtes - 5 rue de la Halle. Margaux-Cantenac - Tél : +33 (0)5 56 02 37 63
- Gîte des Châteaux - Location saisonnière - 32 av. de la République, Cantenac, Margaux-Cantenac - Tél.: +33 (0)6 87 87 82 09



La boucle des châteaux de Margaux

MARGAUX - CANTENAC

Facile
4,9 à 8,5 km

Les points d'information touristique

Info Tourisme Médoc Estuaire

- Information touristique
- Conseil en séjour

Ouvert de mai à septembre
Port de Lamarque, Lamarque
Téléphone : +33(0)5 56 58 76 19
Web : www.margaux-tourisme.com
Mail : infotourisme@medoc-estuaire.fr

Maison du Vin et du Tourisme

- Information touristique
- Vente de vin et accessoires

Ouvert toute l'année
Place de la Trémoille,
Margaux-Cantenac
Téléphone : +33(0)5 57 88 70 82

Retrouvez l'information touristique sur votre mobile

Réalisation : Pays Médoc, UTM - Edition n°1.3-2018
Design : MTV Pauillac - Crédits photos : CdC Médoc Estuaire, Château Marojallia, COT33, Château Lascombes, Studio Deepix, Philippe Roy, Jean-Marie Gay, Hubert Sion, Château d'Issan - Textes : CdC Médoc Estuaire - Carte : N. Monseigne Pays Médoc- Chris Chiarna pour l'Atelier Graphique.
Ce document est issu de forêts gérées durablement et de sources contrôlées.
Ne pas jeter sur la voie publique.

Bienvenue sur la commune de Margaux-Cantenac connue pour son patrimoine architectural et ses châteaux de renom. Un itinéraire de randonnée, à parcourir à pied ou à vélo, longeant en grande partie les vignobles et les châteaux, et reliant l'estuaire pour vous offrir un point de vue exceptionnel sur l'île Margaux et l'estuaire de la Gironde.

Fiche technique

Distance à parcourir : 4,9 km
Durée pédestre : 1 h 25 ; Durée à vélo : 40 min.
Distance incluant la variante à l'itinéraire : 8,5 km
Durée pédestre : 2 h 15 ; Durée à vélo : 1 h 10
Difficulté : facile, praticable en toutes saisons

GPS (DD) : 45.04416, -0.67820
Carte IGN au 1/25000e : n°1535 O

Se rendre au point de départ

Depuis Bordeaux : sortie n° 7 de la rocade direction Eysines/Le Taillan Médoc. Prendre la D2 en direction de Pauillac. Margaux se trouve à environ 25 km de la sortie n° 7.
Garez-vous sur le parking en face de la Maison du Vin et du Tourisme (sortie nord du village).

Balisage

Cette boucle a été balisée dans le sens inverse des aiguilles d'une montre. Que vous vous promeniez à vélo ou à pied, suivez tout simplement les flèches aux couleurs de votre parcours. En l'absence de signalétique, continuez tout droit.

Attention : La variante empruntant une seule et même route n'a pas fait l'objet d'un balisage.

Ce visuel jalonne l'itinéraire de **La boucle des châteaux** *(voir carte au verso).*

Si vous souhaitez prolonger votre balade en empruntant l'itinéraire de **la route de l'estuaire,** le visuel ci-contre devra alors constituer votre nouveau repère de balade.

Recommandations

Quelques recommandations avant de partir en balade :

- La vigne n'est pas un terrain de jeu, ramasser des grains et des grappes de raisin est interdit.
- Remplissez vos bouteilles d'eau aux endroits indiqués sur la carte.
- Respectez la nature et les animaux rencontrés sur votre chemin.
- Prévoir des vêtements adaptés à l'activité et à la météo.