



POUR EN SAVOIR PLUS

POINT INFO TOURISME
 Ouvert de mai à septembre
 Port de Lamarque 33460 Lamarque
 Tél : 05 56 58 76 19
 Email : infotourisme@medoc-estuaire.fr

MAISON DU VIN ET DU TOURISME DE MARGAUX
 Ouvert toute l'année
 7 place de la Trémoille 33460 Margaux-Cantenac
 Tél : 05 57 88 70 82

Pour toute information, vous pouvez également consulter la rubrique Tourisme du site internet de la Communauté de Communes :

WWW.CC-MEDOC-ESTUAIRE.FR



Crédits photos : France 3, ALBS, Avenir Pédestre Arsacais, Syméon Gurnade, Ophélie Domenic, Solène Lebreton, Joël Eymas, Anne-Valérie Martin, Fotolia.

PARCOURS THÉMATIQUES

92 km de sentiers balisés à travers 10 communes, 12 points de départ.

- Route de l'estuaire
- Boucles des marais
- Boucle des châteaux
- Boucle des palombes
- Boucle des pins
- Ronde des marais



LÉGENDE

- ITINÉRAIRE ROUTE DE L'ESTUAIRE sur route goudronnée sur chemin
- BOUCLES DES MARAIS
- BOUCLE DES CHÂTEAUX
- BOUCLE DES PALOMBES
- BOUCLE DES PINS
- RONDE DES MARAIS
- LIAISONS / VARIANTES
- PRAIRIES ET MARAIS
- FORÊTS
- VIGNES
- CHEMIN DE FER
- PARCOURS DU BAC
- CHÂTEAU
- EGLISE
- CARRELETS
- PORTE À FLOT
- LAVOIR
- TONNELLERIE
- MUSÉE
- VERROU DE L'ESTUAIRE (UNESCO)
- PATRIMOINE
- ECLUSE
- POINT DE DÉPART
- DÉPART BOUCLE
- BAC
- BALADES FLUVIALES (PONTON FORT MEDOC)
- AIRE DE PIQUE-NIQUE
- POINT D'EAU
- POINT D'INFORMATIONS
- PARKING
- POINT DE VUE SUR L'ESTUAIRE
- GARE
- TOUR D'OBSERVATION
- ITINÉRAIRE UNIQUEMENT PÉDESTRE
- PASSAGE DÉLICAT

BOUCLES DES MARAIS

ARCINS	35 MIN	1,5 KM
SOUSSANS	1H45	5,7 KM

BOUCLE DES CHÂTEAUX

1H25	40 MIN	4,9 KM
VARIANTE PORT D'ISSAN	2H15	8,5 KM

BOUCLE DES PALOMBES

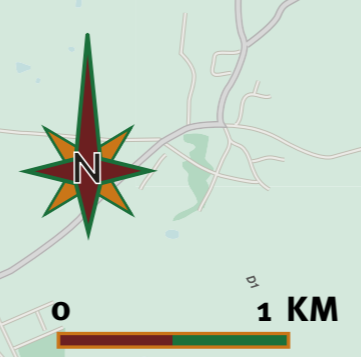
1H35	50 MIN	5,4 KM
------	--------	--------

BOUCLE DES PINS

3H05	1H15	12,3 KM
------	------	---------

RONDE DES MARAIS

1H10	3,9 KM
------	--------




Bienvenue sur les chemins de randonnées de la Communauté de Communes Médoc Estuaire !

Un territoire à la fois renommé pour son vin, pittoresque le long des berges de l'estuaire et nature. À pied, à vélo, empruntez les sentiers qui serpentent le long de l'estuaire, mènent à des panoramas sauvages ou encore traversent marais et forêts humides.



Laissez-vous guider

Suivez tout simplement les flèches aux couleurs de votre parcours. En l'absence de signalétique, continuez tout droit.



Itinéraire Route de l'estuaire



Liaisons entre communes

Ces itinéraires sont balisés dans les deux sens. A certains carrefours sont indiqués les prochains points d'intérêt.



FLASHEZ !

SUIVEZ L'ITINÉRAIRE SUR GOOGLE MAPS

Les boucles thématiques sont balisées dans le sens inverse des aiguilles d'une montre :



BOUCLES DES MARAIS



BOUCLE DES CHÂTEAUX



BOUCLE DES PALOMBES



BOUCLE DES PINS

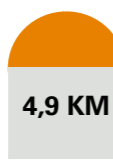


BOUCLE DES CHÂTEAUX

MARGAUX - CANTENAC (ISSAN)



Itinéraire de randonnée longeant en grande partie les vignobles et les châteaux et reliant l'estuaire pour vous offrir un point de vue exceptionnel sur l'île Margaux et l'estuaire de la Gironde.



4,9 KM




1H25



40 MIN

Distance variante



8,5 KM



2H15



1H10

DIFFICULTÉ : Facile, praticable en toutes saisons.

DÉPART : Parking en face de la Maison du Vin et du Tourisme de Margaux (sortie nord du village).




BOUCLE DES PALOMBES

LABARDE



Balade au cœur du marais de Labarde et de sa forêt riveraine composée de nombreuses essences d'arbres tels que des saules, frênes, peupliers, chênes pédonculés ou encore aulnes glutineux. Itinéraire riche du point de vue faunistique (martins pêcheurs, libellules, ...) et floristique (nivéoles d'été, iris des marais, ...).



5,4 KM



1H35



50 MIN

DIFFICULTÉ : Facile, être bien équipé durant la période hivernale.

DÉPART : Parking du marais de Labarde (parcours santé).




BOUCLE DES PINS

LE PIAN-MÉDOC



Itinéraire de randonnée au cœur de la forêt pianaise, une forêt landaise cultivée constituée en grande partie d'essences de pin mais aussi de châtaigniers, de chênes lièges ou encore de merisiers à grappes. Au bout de 2 km vous accédez au plan d'eau de la Lande de Jousta, un lieu idéal pour une pause déjeuner réussie.



12,3 KM



3H05



1H15

DIFFICULTÉ : Facile, être bien équipé durant la période hivernale.

DÉPART : Parking du Dojo et des terrains de tennis, entrée par l'allée Grammont.




BOUCLES DES MARAIS

ARCINS - SOUSSANS



Itinéraire dans le marais d'Arcins et de Soussans, un des derniers sites marécageux du Médoc, à l'environnement préservé et aux multiples facettes. Ce site naturel d'une biodiversité remarquable s'adapte à toutes vos envies en vous offrant un terrain de jeu varié : balade familiale, randonnée à la demi-journée, ...




1,5 KM



35 MIN

BOUCLE ARCINS

Liaison entre deux boucles : 2 KM



5,7 KM



1H45



50 MIN

BOUCLE SOUSSANS

DIFFICULTÉ : Facile, être bien équipé durant la période hivernale.

DÉPART : Lavoir de Soussans ou parking du marais d'Arcins.



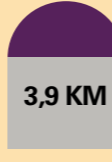
RONDE DES MARAIS

LUDON-MÉDOC



Circuit pour une balade familiale au cœur du marais agrémenté d'une faune et d'une flore exceptionnelles. Le marais représente un grand intérêt pour les animaux (cigognes, grenouilles des champs, grues, ragondins, ...).

Il est constitué d'une mosaïque de végétation : massettes, populages des marais, épilobes hirsutes, ...



3,9 KM



1H10

DIFFICULTÉ : Facile, être bien équipé durant la période hivernale.

DÉPART : Aire de loisirs jeunes (proche de la maison du marais).



EVÈNEMENTS SPORT ET NATURE

LA MÉDOCAINE DE VTT

Organisée le 3^{ème} week-end du mois de mai. Randonnée en VTT à travers les vignobles et les châteaux du Médoc. Plusieurs circuits proposés (de 20 km à 80 km) avec des animations, des jeux et des dégustations.



LES FOULEES DES VIGNERONS

Organisées le 2^{ème} week-end d'octobre à Arsac. Manifestation 100% nature. Circuits de courses et de randonnées adultes et enfants.



LA RONDE VERTE

Organisée le 3^{ème} week-end de septembre. Manifestation sportive et conviviale au Pian-Médoc. Parcours de 10 et 20 km pour enfants et adultes.



BALADES ET VISITES

BALADES EN MÉDOC ESTUAIRE

Durant toute la saison estivale, de nombreuses balades commentées vous sont proposées (pédestres, fluviales, calèche, vélo) afin de vous faire découvrir l'estuaire de la Gironde, ses petits ports, ses îles, ses marais, ainsi que le patrimoine médocain et les traditions locales.



DÉGUSTATIONS ET VISITES

👁 Pour les visites et dégustations dans les propriétés viticoles, nous vous invitons à consulter la liste des châteaux sur notre site :

WWW.CC-MEDOC-ESTUAIRE.FR

👁 Visite du Fort Médoc tous les jours de février à novembre.
Tarifs : 3 € / adulte et 1 € / enfant
Possibilité de visites guidées pour les groupes à partir de 10 personnes.
Tarif : 5 € / personne.
Tél : 05 56 58 94 44



RESPECT DE L'ENVIRONNEMENT FRAGILE !

Pour que tous vivent un moment paisible, voici quelques règles de conduite :

- Protégez et préservez l'environnement : restez sur les chemins balisés afin de respecter l'environnement naturel et agricole des sites que vous traversez (faune, flore, cultures, vignes, prairies, ...).
- Respectez les installations mises à votre disposition (tables, passerelles, signalétique) et ne pénétrez pas dans les propriétés privées qui bordent les itinéraires.
- Ne vous approchez pas trop près des cours d'eau.
- Surveillez les enfants qui restent sous l'entière responsabilité des accompagnants.
- Dans un souci de sécurité, il est interdit de camper ou d'allumer des feux.
- Ramassez vos déchets et emportez-les avec vous.
- Tenez votre animal de compagnie en laisse afin d'éviter les perturbations du milieu naturel et de permettre à tous de se promener en parfaite cohabitation.
- Pour votre sécurité, restez vigilant en période de chasse (de septembre à fin février). Nous vous conseillons vivement de vous informer des jours et heures de battues auprès des mairies.
- Les chemins de randonnées ne sont pas autorisés aux engins motorisés.

Nous vous remercions par avance de l'attention que vous porterez à toutes ces consignes.

Si vous constatez que des chemins sont impraticables ou des balisages manquants, merci d'en informer nos services afin que nous puissions agir rapidement.

APPEL D'URGENCE :

Appels d'urgences internationaux (112 et 114)
Pompiers (18)
Police / gendarmerie (17)
SAMU (15)
Urgences médicales Margaux (05 57 88 90 21)